

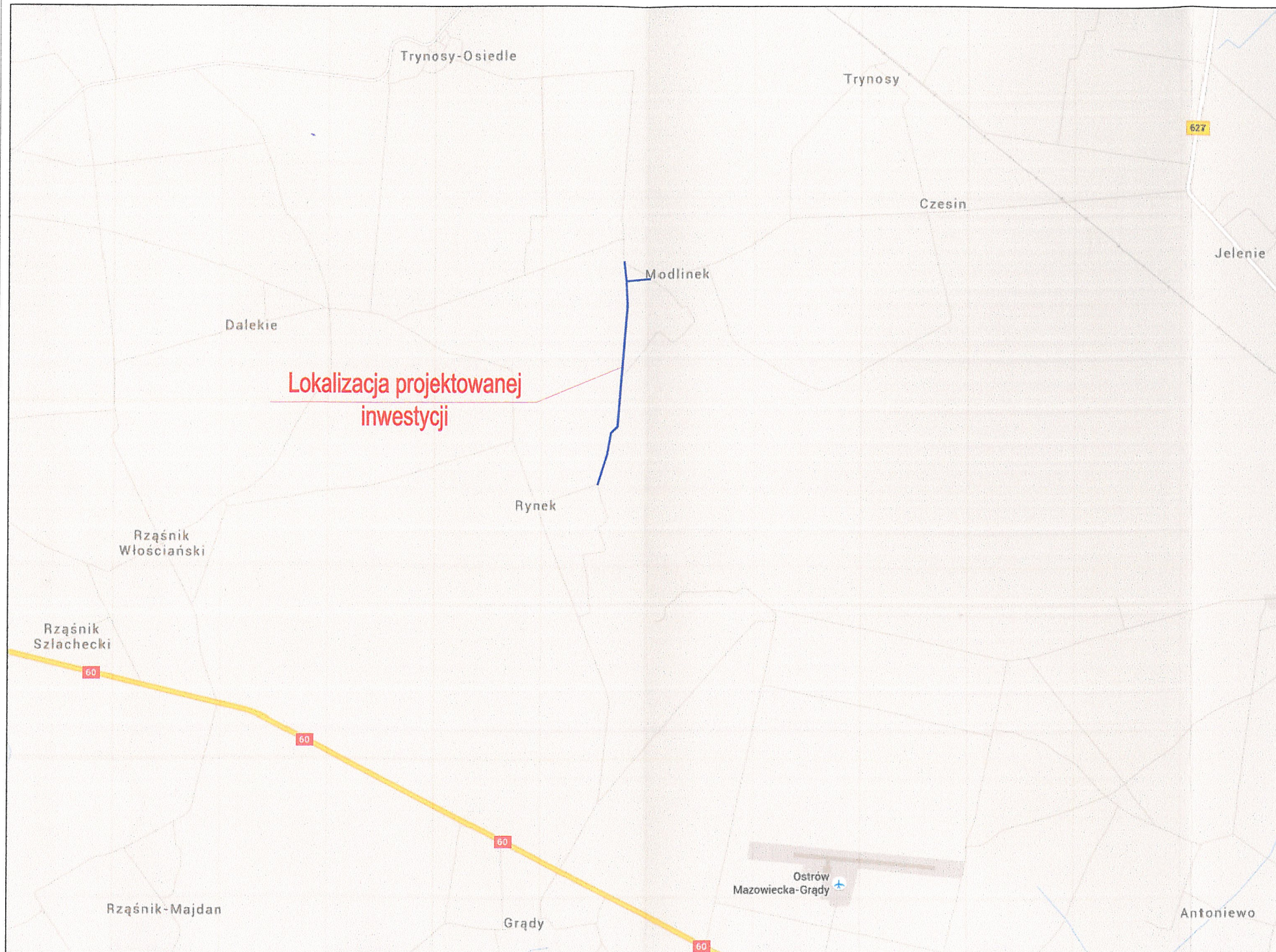


# Legenda:

 Lokalizacja drogi objętej opracowaniem



**TRAFFIC** "TRAFFIC" PRACOWNIA PROJEKTOWA DRÓG I MOSTÓW MACIEJ GIERS  
 07-410 OSTROŁĘKA, UL. GEN. STEFANA ROWECKIEGO "GROTA" 9/1  
 kom. 510-168-863, NIP 758-210-24-68, Regon 141928879

investor: **Gmina Wąsewo, ul. Zastawska 13, 07-311 Wąsewo,** inwestycja: **Budowa drogi gminnej relacji Rynek - Modlinek, gmina Wąsewo** skala: **1:15000**  
 data opracowania: **01.2016**


stadium: **PROJEKT BUDOWLANY**

lokalizacja: **Droga gminna relacji Rynek - Modlinek, gmina Wąsewo**

temat projektu: **Przebudowa drogi gminnej relacji Rynek - Modlinek, gmina Wąsewo**

nazwa rysunku: **PLAN ORIENTACYJNY** nr rysunku: **1** stron: **1**

Zastrzeżenie wszelkie prawa wynikające z Ustawy o prawie autorskim. Rysunek niniejszy nie może być w całości lub w części przerysowany, uzupełniany lub odtajniony komunikowem, bez pisemnej zgody firmy: "TRAFFIC" - Pracownia Projektowa Dróg i Mostów Maciej Giers

ZESPÓŁ PROJEKTOWY				
branża	funkcja	imię i nazwisko	nr uprawnień	podpis
DROGOWA	projektant	mgr inż. Marcin Parzych	MAZ0395/POOD/11	
	współpraca	mgr inż. Maciej Giers		