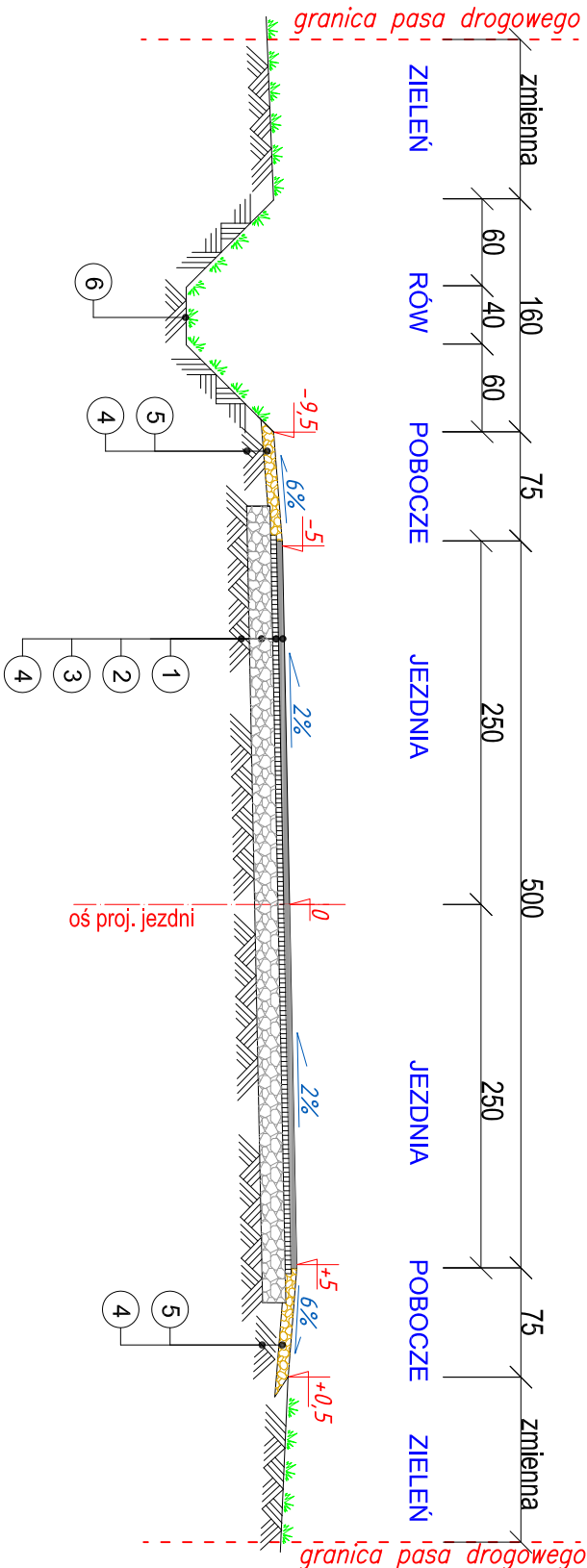
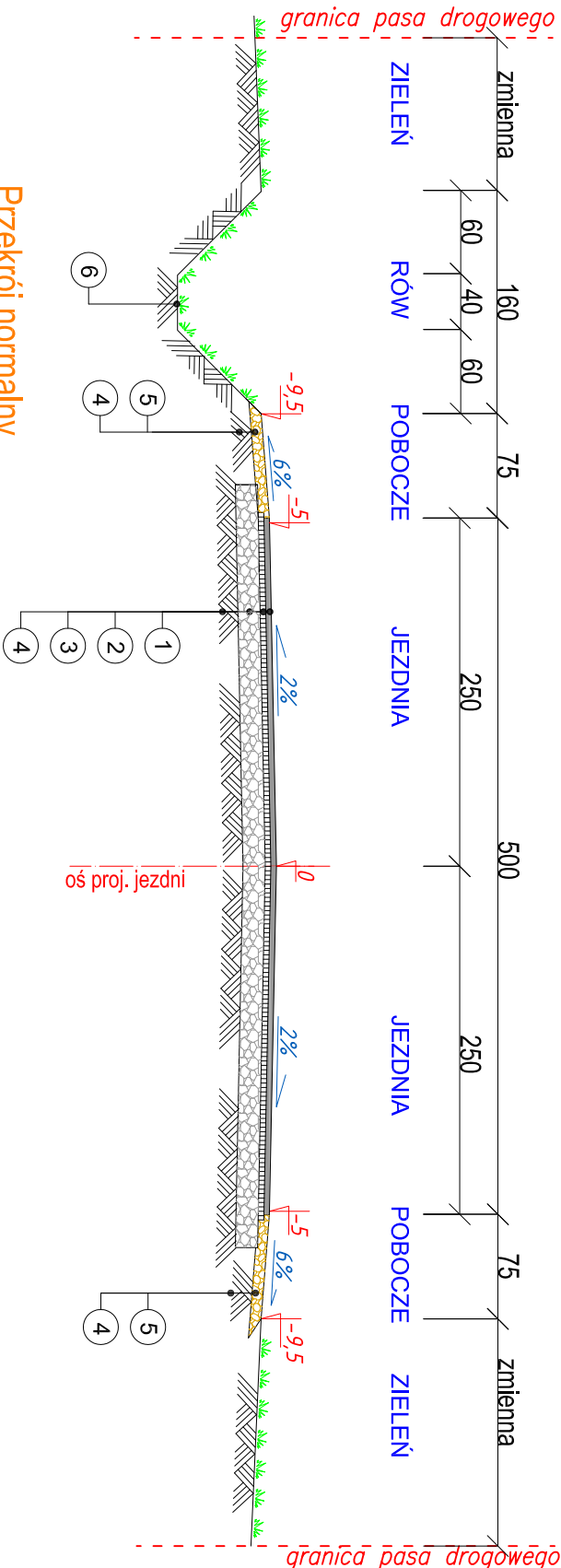


Przekrój normalny



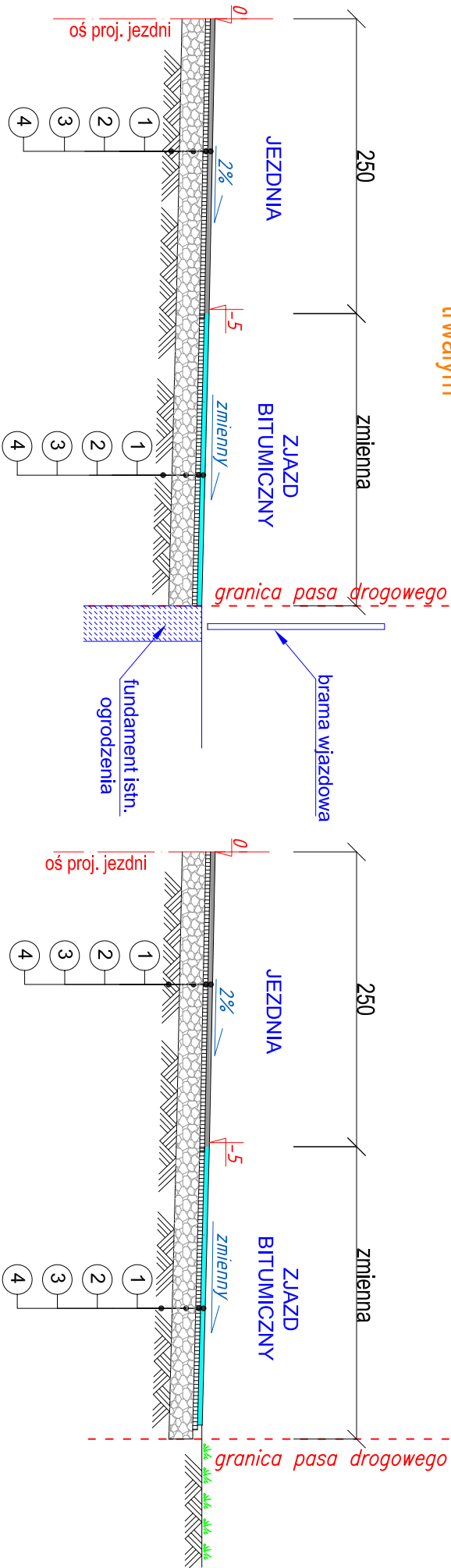
- ① Warstwa ścieralna z betonu asfaltowego AC 11 S, asfalt D-50/70 grub. 4cm szer. 5,0m
- ② Warstwa wiążąca z betonu asfaltowego AC 11 W, asfalt D-50/70 grub. 4cm szer. 5,1m
- ③ Podbudowa zasadnicza z kruszywa łamanego stabilizowanego mech 0/3/1,5 grub. 20cm szer. 5,40m
- ④ Grunt rodzimy o grupie nośności G1
- ⑤ Pobocze z mieszanki kruszywa łamanego frakcji 0/3/1,5mm stabilizowanego mechanicznie grub. 8cm
- ⑥ Projektowane rowy odwadniające

Przekrój normalny



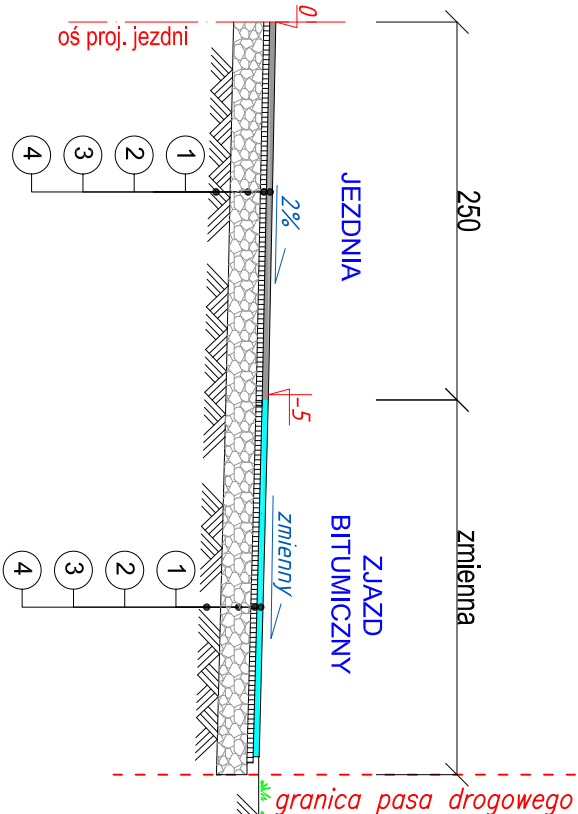
Przekrój normalny

zjazd do działki z ogrodzeniem



Przekrój normalny

zjazd do działki bez ogrodzenia



LEGENDA:

Jednostka projektująca:				"DİM Projekt" P.P.W. Droóg i Mostów Leszek Chmielewski 07 -410 Ostrołeka ul. J.Wybiekiego 20 kom. 0608-35-88-77 NIP 758-146-34-54 Regon 550744766			
Inwestor:		Gmina Wąsewo ul. Zastawska 13, 07-311 Wąsewo		Branża:		Drogowa	
Nazwa obiektu:		Droga Gminna Klasy "D"		Stadium:		P.B.	
Lokalizacja:		msc. Rzażńnik Szlachecki, gmina Wąsewo		Podziatka:		1:50	
Temat:		Przebudowa drogi gminnej w msc. Rzażńnik Szlachecki		Data:		sierpień 2017 r.	
Nazwa rysunku:		PRZEKROJE NORMALNE		Rys nr:		4	
				Stron:		1	
ZESPÓŁ PROJEKTOWY							
Funkcja		Imię i nazwisko		Nr uprawnień		Podpis	
projektant		mgr inż. Leszek Chmielewski		66/94/Os			