

„D i M PROJEKT „, PRZEDSIĘBIORSTWO PROJEKTOWO  
WYKONAWCZE DRÓG i MOSTÓW mgr inż. Leszek Chmielewski  
07- 410 Ostrołęka, ul. Wybickiego 20, tel. 608-35-88-77,  
email: dimprojekt@gmail.com

# PROJEKT STAŁEJ ORGANIZACJI RUCHU

**NAZWA  
OBIEKTU**

*Droga*

**KATEGORIA  
OBIEKTU  
BUDOWLANEGO**

*Kategoria obiektu : XXV*

**ADRES  
OBIEKTU**

*Droga o długości 540,00mb położona :  
W obrębie ewidencyjny Brzezienko 0026  
jednostka ewidencyjnej Wąsewo 141610\_2,  
gmina Wąsewo, powiat Ostrowski, województwo Mazowieckie*

**INWESTOR**


*Wójt Gminy Wąsewo  
07 – 311 Wąsewo, ul. Zastawska 13*

**NAZWA  
OPRACOWANIA**

*Przebudowa drogi w miejscowości Brzezienko*

**BRANŻA**

**INŻYNIERIA RUCHU**

	<b>Funkcja</b>	<b>Imię i Nazwisko</b>	<b>Nr uprawnień</b>	<b>Podpis</b>
Z E S P Ó L  P R O J E K T O W Y	<b>Projektant</b> Specjalność: konstrukcyjno – inżynierska w zakresie dróg	<b>mgr inż. Leszek Chmielewski</b>	66/94/Os MAZ/BD/6629/03	

OSTROŁĘKA - 14.08.2019 r.

Egz. Nr 1

# ZAWARTOŚĆ OPRACOWANIA

## CZEŚĆ OPISOWA

1. Strona tytułowa
2. Zawartość opracowania
3. Opis techniczny
4. Zestawienie oznakowania drogi


## OPINIE I UZGODNIENIA

1. Opinia Wójta Gminy Wąsewo

## ) CZEŚĆ RYSUNKOWA

1. Plan orientacyjny - rysunek nr 1
2. Plan oznakowania drogi - rysunek nr 2

)



# Część Opisowa

# **OPIS TECHNICZNY**

## **do projektu stałej organizacji ruchu dla zadani pn. ” Przebudowa drogi w miejscowości Brzezienko”**

### **I. PODSTAWA OPRACOWANIA**

Projekt stałej organizacji ruchu dla drogi dojazdowej w msc. Brzezienko opracowano w oparciu o następujące materiały wyjściowe:

**Projekt opracowano na podstawie:**

- projekt zagospodarowania terenu pasa drogowego z proj. przebudowy drogi,
- inwentaryzacji istniejącego oznakowania,
- załącznik nr 1-4 do rozporządzenia Ministra Infrastruktury z dnia 3 lipca 2003r. w sprawie szczegółowych warunków technicznych dla znaków i sygnałów drogowych oraz urządzeń bezpieczeństwa ruchu drogowego i warunków ich umieszczania na drogach (Dz. U. Nr. 220, poz. 2181 z dnia 23 grudnia 2003 r. z późniejszymi zmianami).
- ustaleń z zarządcą drogi co do zakresu oznakowania drogi,
- uzyskanych opinii i uzgodnień.

### **II. CEL I ZAKRES PROJEKTU**

Projekt niniejszy określa stałą organizację ruchu drogi i posłuży do uzyskania zatwierdzenia stałej organizacji ruchu w związku z przebudową drogi dojazdowej w msc. Brzezienko na odcinku od km 0+000,00 do km 0+540,00 oraz do wprowadzenia oznakowania pionowego na drodze po jej przebudowie.

### **III. STAN ISTNIEJĄCY ZAGOSPODAROWANIA PASA DROGOWEGO**

Przedsięwzięcie obejmuje przebudowę drogi dojazdowej w msc. Brzezienko. W chwili obecnej istniejąca droga posiada jezdnię gruntową o szerokości zmiennej w zakresie od 3,00m do 3,5m. Droga objęta zamierzeniem inwestycyjnym umożliwi dojazd do działek użytkowanych rolniczo oraz do działek o zabudowie mieszkalnej. Projektowana droga łączy się z drogą powiatową Nr 2543 Jelonki – Wąsewo – Brzezienko.

Przebudowa drogi wraz z robotami towarzyszącymi oraz zastosowanie oznakowania pionowego drogi wpłynie pozytywnie na poprawę bezpieczeństwa ruchu, komfort jazdy, a także poprawi parametry techniczne drogi, tak by odpowiadały potrzebom użytkowników ruchu.

### Projektowane parametry drogi po przebudowie:

- szerokość jezdni: 5,0m
- pobocza z kruszywa: szerokość 0,75m,

### Istniejące oznakowanie pionowe:

Droga objęta opracowaniem posiada oznakowanie pionowe w obrębie skrzyżowania z z drogą powiatową Nr 2543 Jelonki – Wąsewo – Brzezienko, które nie ulegnie zmianie po wykonaniu przebudowy drogi.

### Oznakowanie poziome:

Droga objęta opracowaniem nie posiada oznakowania poziomego.

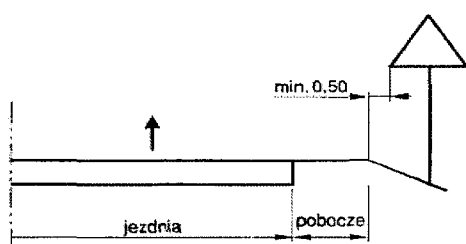
## IV. PROJEKTOWANE STAŁE OZNAKOWANIE PIONOWE DROGI PO PRZEBUDOWIE

### 1. Projektowana stała organizacja ruchu

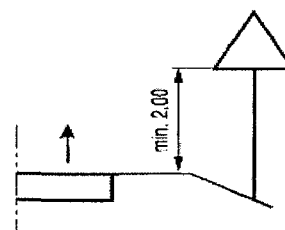
W związku z przebudową drogi dojazdowej w miejscowości Brzezienko zaprojektowano zastosowanie oznakowania pionowego drogi gminnej.

Projektowane znaki pionowe należy wykonać z zastosowaniem folii odblaskowej typu 2. Projektowane znaki pionowe powinny być w grupie wielkości znaków średnich.

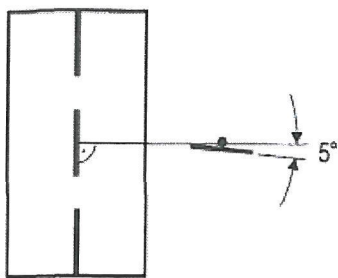
### 2. Warunki umieszczenia oznakowania na drodze



Rysunek 1: Odległość znaku od korony drogi



Rysunek 2: Wysokość umieszczenia znaku



*Rysunek 2: Odchylenie  
poziome tarczy znaku*

## V. TERMIN WPROWADZENIA STAŁEJ ORGANIZACJI RUCHU

Projektowana stała organizacja ruchu na drodze dojazdowej w msc. Brzezienko na odcinku od km 0+000,00 do km 0+540,00 zostanie wprowadzona po zakończeniu przebudowy tej drogi. Termin wykonania przebudowy drogi i wprowadzenia projektowanej stałej organizacji ruchu zaplanowano do końca 2020r.

Opracował:

## Zestawienie oznakowania pionowego


Zestawienie oznakowania pionowego				
Oznaczenie	Opis	Ilość tablic	Ilość słupków	Wielkość
T-1	Tabliczka informacyjna „150m”	1	-	-
A-30	Inne niebezpieczeństwo	1	1	średnia
Tab.	„Koniec nawierzchni bitumicznej jezdni”	1		-
A-18B	Zwierzęta gospodarskie	2	2	średnia
D-42	Tablica Teren zabudowany	1	2	średnia
D-43	Tablica- Koniec terenu zabudowanego	1	2	średnia
	<b>Razem:</b>	7	7	



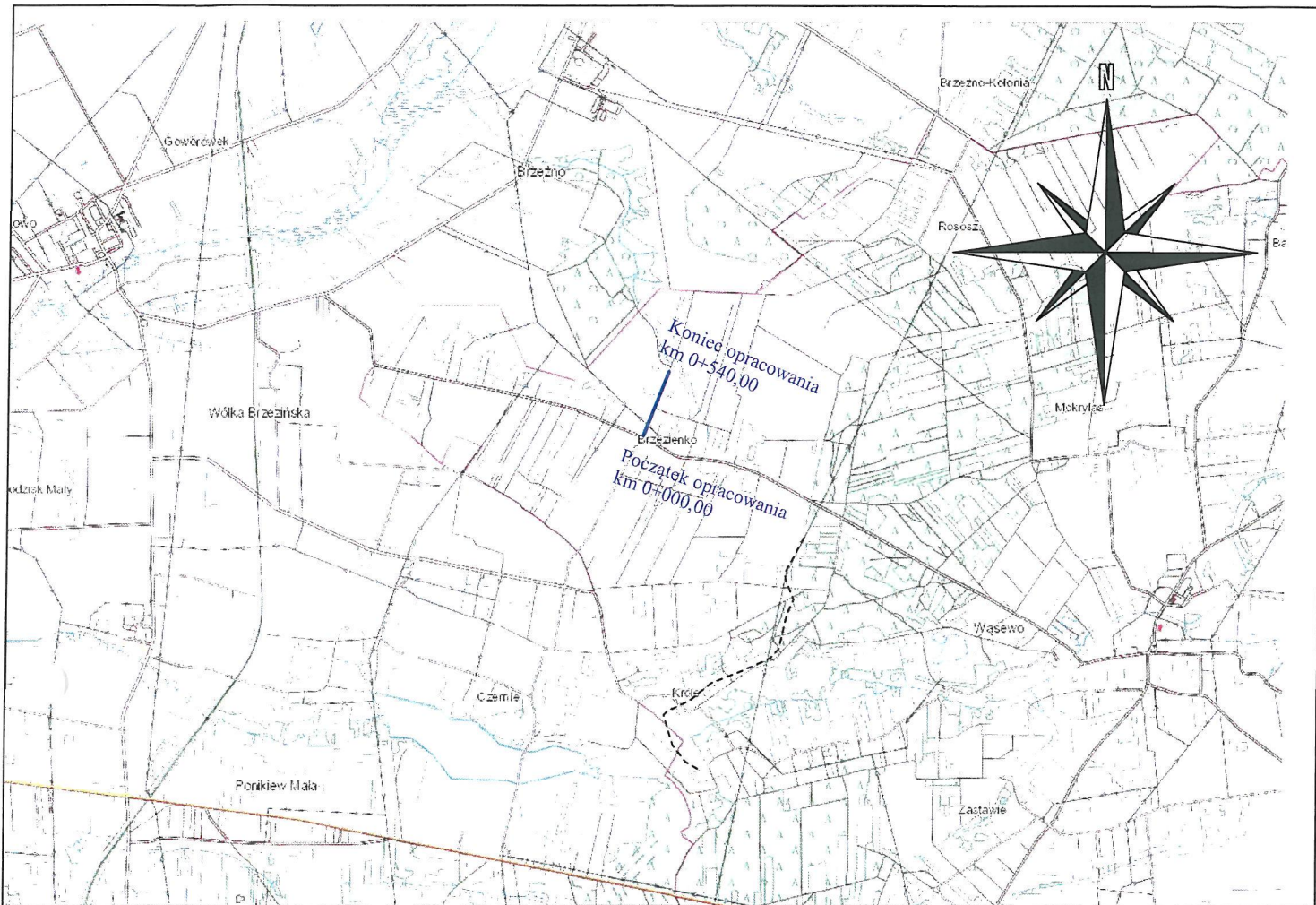


# Decyzje, Opinie, Uzgodnienia





# Część Graficzna

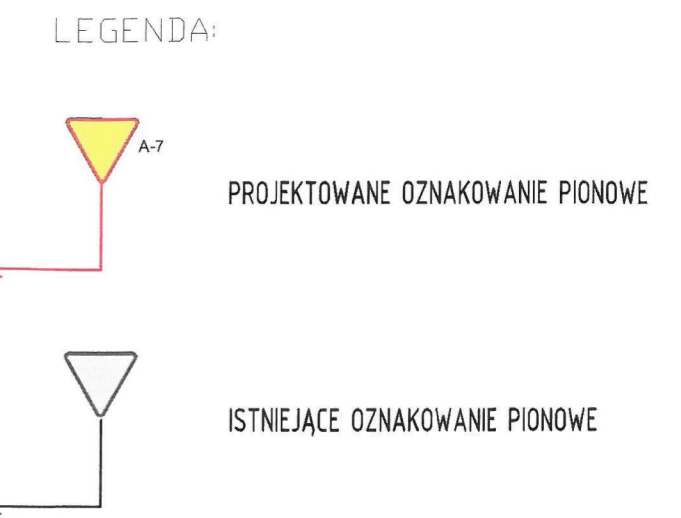
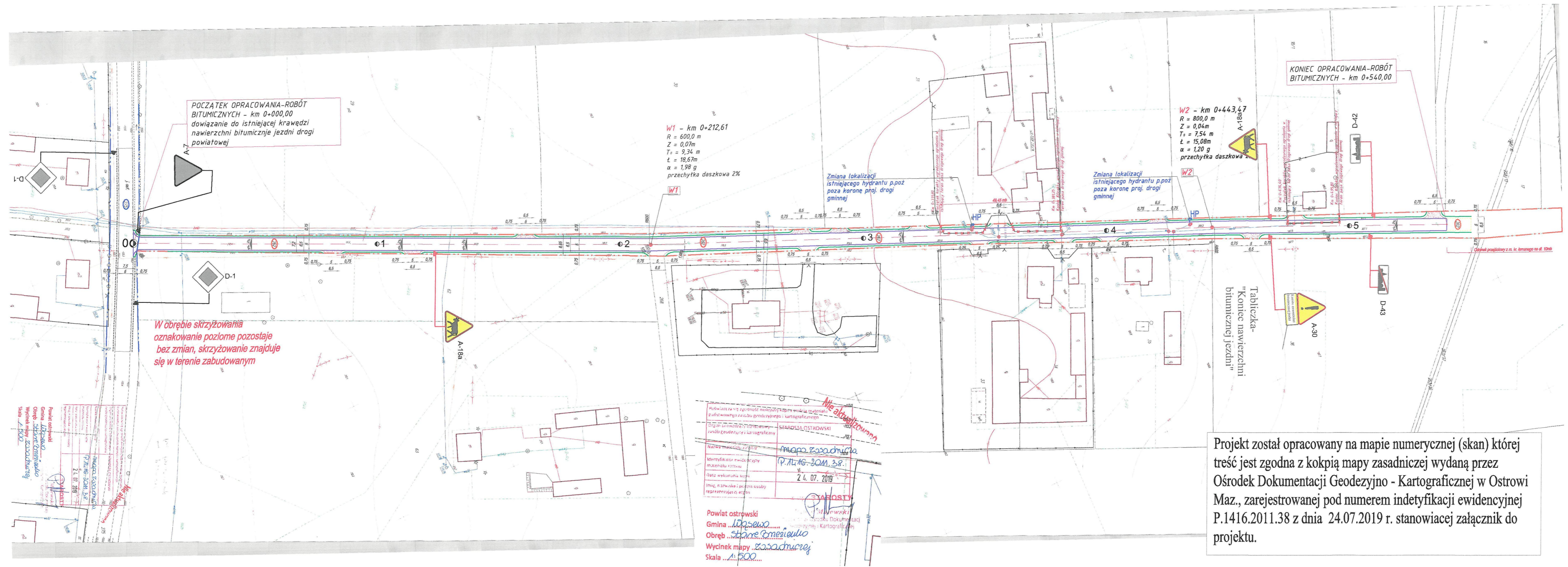


### Legenda:



Lokalizacja odcinka objętego opracowaniem

Jednostka projektująca: "DiM Projekt" P.P.W. Dróg „Mostów Leszek Chmielewski 07 -410 Ostrołęka ul. J.Wybickiego 20 kom. 0608-35-88-77 NIP 758-146-34-54 Regon 550744766			
Inwestor: <i>Wójt Gminy Wąsewo, ul. Zastawska 13, 07-311 Wąsewo</i>		Branża: Inżynieria ruchu	
Objekt: <b><i>Droga</i></b>		Stadium: <i>Uzgodnienia</i>	
Lokalizacja: <i>Droga w miejscowości Brzezińsko na terenie Gminy Wąsewo</i>		Skala: <b>1:25 000</b>	
Temat: <b><i>Przebudowa drogi w miejscowości Brzezińsko</i></b>		Data: <b>14.08.2019 r.</b>	
Nazwa rysunku: <b>PLAN ORIENTACYJNY</b>		Rys nr: <b>1</b>	Stron: <b>1</b>
<b>ZESPÓŁ PROJEKTOWY</b>			
Funkcja	Imię i nazwisko	Nr uprawnień	Podpis
Projektant	mgr inż. Leszek Chmielewski	66/94/Os MAZ.BS/6629/03	



Projekt został opracowany na mapie numerycznej (skan) której treść jest zgodna z kopią mapy zasadniczej wydaną przez Ośrodek Dokumentacji Geodezyjno - Kartograficznej w Ostrowi Maz., zarejestrowanej pod numerem indentyfikacji ewidencyjnej P.1416.2011.38 z dnia 24.07.2019 r. stanowiącej załącznik do projektu.

Jednostka projektująca: "DIM Projekt" P.P.W. Dróg i Mostów Leszek Chmielewski 07-410 Ostroteka ul. Gomułckiego 7/1 kom. 608-35-88-77 NIP 758-146-34-54 Regon 550744766			
Investor:	Wójt Gminy Wąsewo, ul. Zastawska 15, 07-311 Wąsewo	Branża:	Inżynieria ruchu
Nazwa obiektu:	Droga	Stadium:	PSOR
Lokalizacja:	Droga w miejscowości Brzezienko na terenie Gminy Wąsewo	Skala:	1:1000
Temat:	Przebudowa drogi w miejscowości Brzezienko	Data:	14.08.2019 r.
Nazwa rysunku:	PLAN OZNAKOWANIA DROGI	Rys nr:	2
		Stron:	1
<b>ZESPÓŁ PROJEKTOWY</b>			
Funkcja	Imię i nazwisko	Nr uprawnień	Podpis
Br. drogowy Projektant	mgr inż. Leszek Chmielewski	65/94/05 MAZ/BD/5882/03	